

# Factura

ANTULIO ROBERTO, LÓPEZ BARRERA

Nit Emisor: 9816097

ANTULIO ROBERTO LOPEZ BARRERA

4 CALLE 11-99 zona 1, Mixco, GUATEMALA

NIT Receptor: 3440958

Nombre Receptor: INSTITUTO GEOGRAFICO NACIONAL, INGENIERO ALFREDO OBIOLS GOMEZ

Dirección comprador: AVENIDA LAS AMERICAS 5-76, ZONA 13, GUATEMALA

NÚMERO DE AUTORIZACIÓN:

1C23ED13-4C23-4F2A-ACF9-1784888E25B7

Serie: 1C23ED13 Número de DTE: 1277382442

Numero Acceso:

Fecha y hora de emision: 31-ago-2025 06:23:22

Fecha y hora de certificación: 01-ago-2025 06:23:22

Moneda: GTQ

#No	B/S	Cantidad	Descripcion	P. Unitario con IVA (Q)	Descuentos (Q)	Otros Descuentos(Q)	Total (Q)	Impuestos
1	Servicio	1	Pago de honorarios por servicios técnicos prestados al Instituto Geográfico Nacional, Ingeniero Alfredo Obiols Gómez del Ministerio de Agricultura, Ganadería y Alimentación durante el periodo correspondiente del 01 de agosto de 2025 al 31 de agosto de 2025, según contrato administrativo número 2025- 202-7-1-6, Acuerdo Ministerial de aprobación número RH-029-202-3-2025	10,000.00	0.00	0.00	10,000.00	IVA 1,071.428571
TOTALES:					0.00	0.00	10,000.00	IVA 1,071.428571

**CANCELADO**


\* Sujeto a pagos trimestrales ISR

Datos del certificador

Superintendencia de Administracion Tributaria NIT: 16693949

Razón: que se registra para hacer constar que la factura que precede, Serie 1C23ED13, número de DTE 1277382442 de fecha 31 de agosto de 2025; emitida por Antulio Roberto López Barrera, ampara el pago por servicios técnicos; correspondiente al mes de agosto del 2025, según Contrato Administrativo número 2025- 202-7-1-6 y Acuerdo Ministerial de probación número RH-029-202-3-2025. Conste. Guatemala 31 de agosto del 2025.



F.   
Antulio Roberto López Barrera  
DPI: 2344 91493 1302

F.   
Lic. Saúl S. Palma Montenegro  
JEFE DE APOYO AL CATASTRO  
Instituto Geografico Nacional

F.   
Ingeniero David Isaac Gómez Gómez  
Director del Instituto Geografico Nacional -IGN-  
Ing. Alfredo Obiols Gómez,  
con Funciones Temporales

**"Contribuyendo por el país que todos queremos"**



Identificador Documento del Verificador  
Integrado No:  
**1754179637937**

Fecha de Generación:  
**Aug 2, 2025, 6:07 PM**

### Detalle de Documentos

<b>Tipo Documento:</b>	FEL
<b>Fecha Emisión:</b>	31/08/2025 06:23:22
<b>Emisor:</b>	9816097
<b>Agente de Retención:</b>	No es agente de retención.
<b>Establecimiento:</b>	ANTULIO ROBERTO LOPEZ BARRERA
<b>Receptor:</b>	3440958-INSTITUTO GEOGRAFICO NACIONAL, INGENIERO ALFREDO OBIOLS GOMEZ
<b>Monto Total:</b>	GTQ GTQ 10000.000000
<b>No. de Acceso:</b>	0
<b>Autorización:</b>	1C23ED13-4C23-4F2A-ACF9-1784888E25B7
<b>Serie:</b>	1C23ED13
<b>Número del DTE:</b>	1277382442
<b>Acuse de recibido:</b>	FCID202520250801T06:23:2306:001C23ED134C234F2AACF91784888E25B7
<b>Fecha de la consulta:</b>	02/08/2025 18:07:14
<b>Estado:</b>	Activo
<b>Asociado a una garantía mobiliaria:</b>	No





### SITUACIÓN DEL CONTRIBUYENTE:

**NO PRESENTA INCUMPLIMIENTOS**



AI 02/08/2025 06:07:26 PM

CONTRIBUYENTE Y/O EMISOR	
NIT	9816097
NOMBRE	ANTULIO ROBERTO, LÓPEZ BARRERA
RESUMEN	
TIPO DE INCUMPLIMIENTO	
<b>¡FELICITACIONES!</b> <b>NO PRESENTA INCUMPLIMIENTOS TRIBUTARIOS</b>	
El no presentar incumplimientos, no garantiza que el contribuyente pueda obtener la "Solvencia Fiscal", ya que el proceso de emisión de la misma, considera otras obligaciones no incluidas en el Verificador Integrado.	

---

Para actualizar tus Datos de RTU, así como verificar el detalle de las declaraciones presentadas puedes hacerlo en Agencia Virtual ingresando Usuario y Contraseña, si aún no tienes tu contraseña, ingresa a <https://portal.sat.gob.gt/portal/> selecciona Agencia Virtual en la opción "Solicitar Usuario", luego preséntate a una Agencia u Oficina Tributaria o llama al Contac Center de la SAT, teléfono 1550.



**Verifique la validez de la presente consulta**

### INFORME MENSUAL DE ACTIVIDADES REALIZADAS

<b>No. Contrato Administrativo</b>		2025-202-7-1-6
<b>No. de Acuerdo Ministerial de Aprobación de contrato:</b>		RH-029-202-3-2025
<b>Tipo de Servicios:</b>		TECNICOS
<b>Nombres y apellidos de la persona contratista:</b>		ANTULIO ROBERTO LÓPEZ BARRERA
<b>Plazo de contratación:</b>	<b>Del:</b> 01 /07/ 2025	<b>Al:</b> 30/09/ 2025
<b>Periodo de este informe:</b>	<b>Del:</b> 01 /08/ 2025	<b>Al:</b> 31/08/ 2025
<b>Monto a Pagar: Diez mil Quetzales exactos</b>		Q. 10,000.00
<b>Prestados en:</b>		INSTITUTO GEOGRÁFICO NACIONAL, INGENIERO ALFREDO OBIOLS GÓMEZ.

Señora Ministra de Agricultura, Ganadería y Alimentación:

A continuación, se detallan las actividades y avances gestionados durante el período de la contratación:

Descripción de actividades según TDR	Informe de actividades realizadas	Avance	
		Cuantitativo	Cualitativo
1) Servicios técnicos para colaborar en la recopilación de información documental para estudios de límites de los municipios y departamentos que le sean asignados.	Colaboré en servicios técnicos para la recopilación de información documental en los archivos de la División de Apoyo al Catastro y otros archivos, para verificación de límites del municipio de Mixco con San Lucas Sacatepéquez, en los departamentos de Sacatepéquez y el departamento de Guatemala.	100 %	Finalizado
2) Servicios técnicos para colaborar en actividades de transcripción, análisis y digitalización de información técnica para estudio de límites de los municipios y departamentos en la División de Apoyo al Catastro.	Colaboré en servicios técnicos para la transcripción y análisis de información documental, para la verificación de límites del municipio de Asunción Mita del departamento de Jutiapa.	100 %	Finalizado




3) Servicios técnicos para colaborar en procesos de recopilación de información para dar respuesta a requerimientos que ingresan a la División de Apoyo al Catastro.	Colaboré en servicios técnicos con la recopilación de información documental en los archivos de la División de Apoyo al Catastro, ploteo de coordenadas y ubicación de varias fincas, para dar respuesta a requerimientos enviados por Instituciones públicas y Municipalidades del interior de la República, que ingresan a la División de Apoyo al Catastro.	100 %	Finalizado
4) Servicios técnicos para colaborar en dar asistencia y resolución de dudas a usuarios respecto a temas de límites y productos de la División de Apoyo al Catastro.	Colaboré en servicios técnicos en la digitalización de los expedientes catastrales almacenados en la División de Apoyo al Catastro correspondiente a fincas ubicadas en el municipio de San Bernardino del departamento de Suchitepéquez.	100 %	Finalizado
5) Otras actividades relacionadas con el servicio contratado, o que le sean asignadas por la autoridad superior.	Colaboré en la resolución de dudas al público en general, en el área de Mercadeo y Ventas del Instituto Geográfico Nacional, referente a la ubicación de propiedades en los municipios de Jutiapa y Asunción Mita del departamento de Jutiapa y San Andrés Villa Seca del departamento de Retalhuleu	100 %	Finalizado

El presente informe describe lo actuado por el suscrito en cumplimiento a las actividades desarrolladas durante el periodo de la contratación, y acorde a los términos de referencia de la misma.


Atentamente,

F.

  
Antúlio Roberto López Barrera  
DPI: 2344 91493 1302  
Celular: 51717876


Se hace constar que las actividades descritas en este informe responden a lo estipulado en el contrato administrativo y sus respectivos términos de referencia, y se encuentran recibidos de conformidad, por lo que autorizo a quién corresponda, para que procedan al trámite de pago de los honorarios correspondientes.

F.

  
Lic. Saúl B. Palma Montenegro  
JEFE DE APOYO AL CATASTRO  
Instituto Geográfico Nacional



F.

  
Ingeniero David Isaac Gómez Gómez  
Director del Instituto Geográfico Nacional -IGN-  
Ing. Alfredo Obiols Gómez,  
con Funciones Temporales

